

## Arbeitsblatt

**Bearbeiten Sie die Fragestellungen mithilfe von Kapitel 1, Gliederungsmöglichkeiten der Erde nach unterschiedlichen Sichtweisen.**

1. Welche Arten von Grenzen kann man unterscheiden?

---



---

2. Erklären Sie den Begriff Terra incognita.

---



---

3. Welche natürlichen Faktoren werden häufig zur Gliederung der Erde verwendet?

---

4. Welche weiteren Faktoren kann man zur Gliederung der Erde heranziehen?

---

5. Worin besteht der Unterschied, wenn man die zwei folgenden Weltkarten in ihrem Gliederungsprinzip betrachtet?

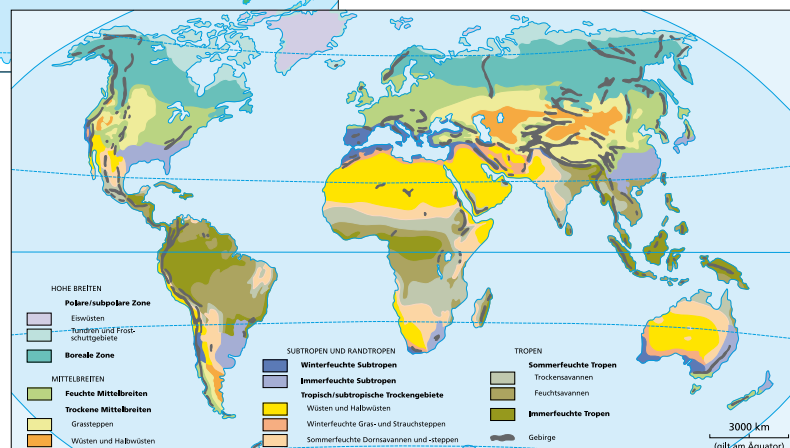
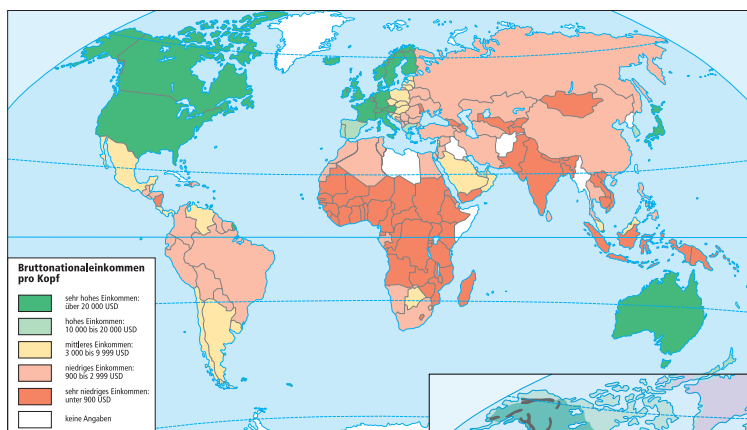
---



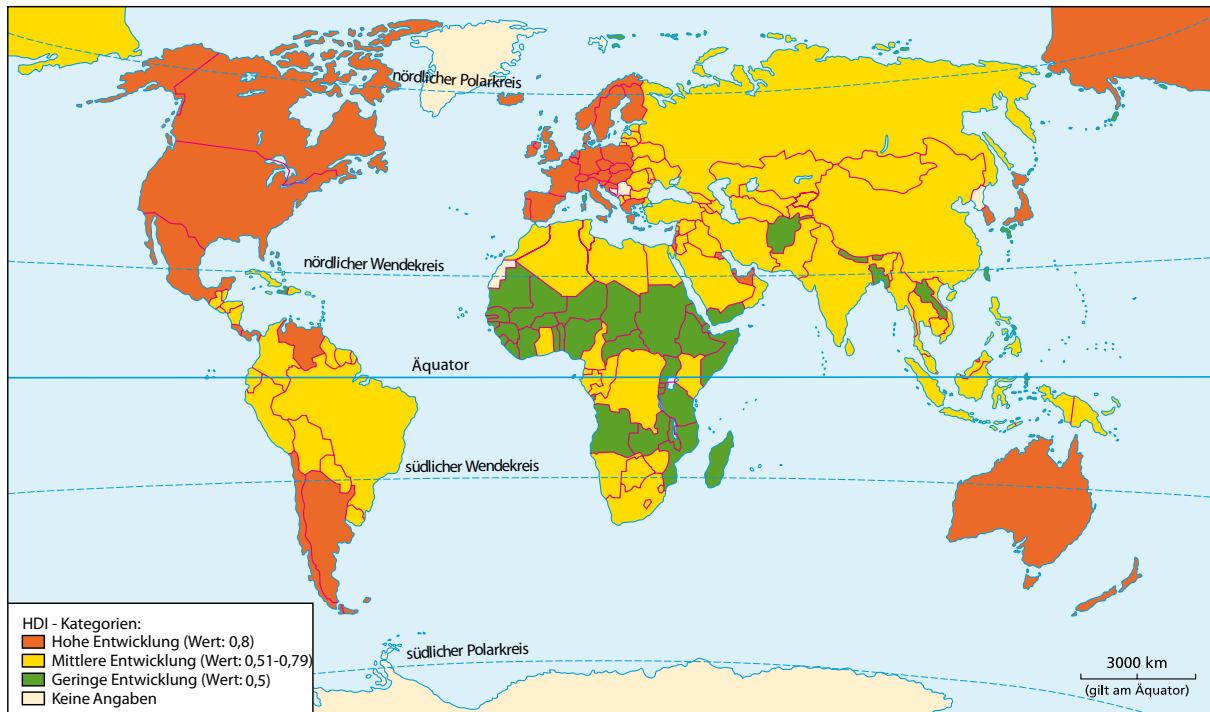
---



---



6. Erklären Sie die Abkürzung HDI und beschreiben Sie kurz mithilfe der nachfolgenden Karte, wie die Erde dadurch gegliedert wird. Geben Sie mithilfe des Atlas je zehn Beispiele zu den einzelnen HDI-Stufen an.



---

---

---

---

---

---

---

---

7. Warum ist die Gliederung der Erde auf Basis von Kulturerdteilen eher problematisch und nur mehr schwer haltbar?

---

---

---

---

---

---

---

---