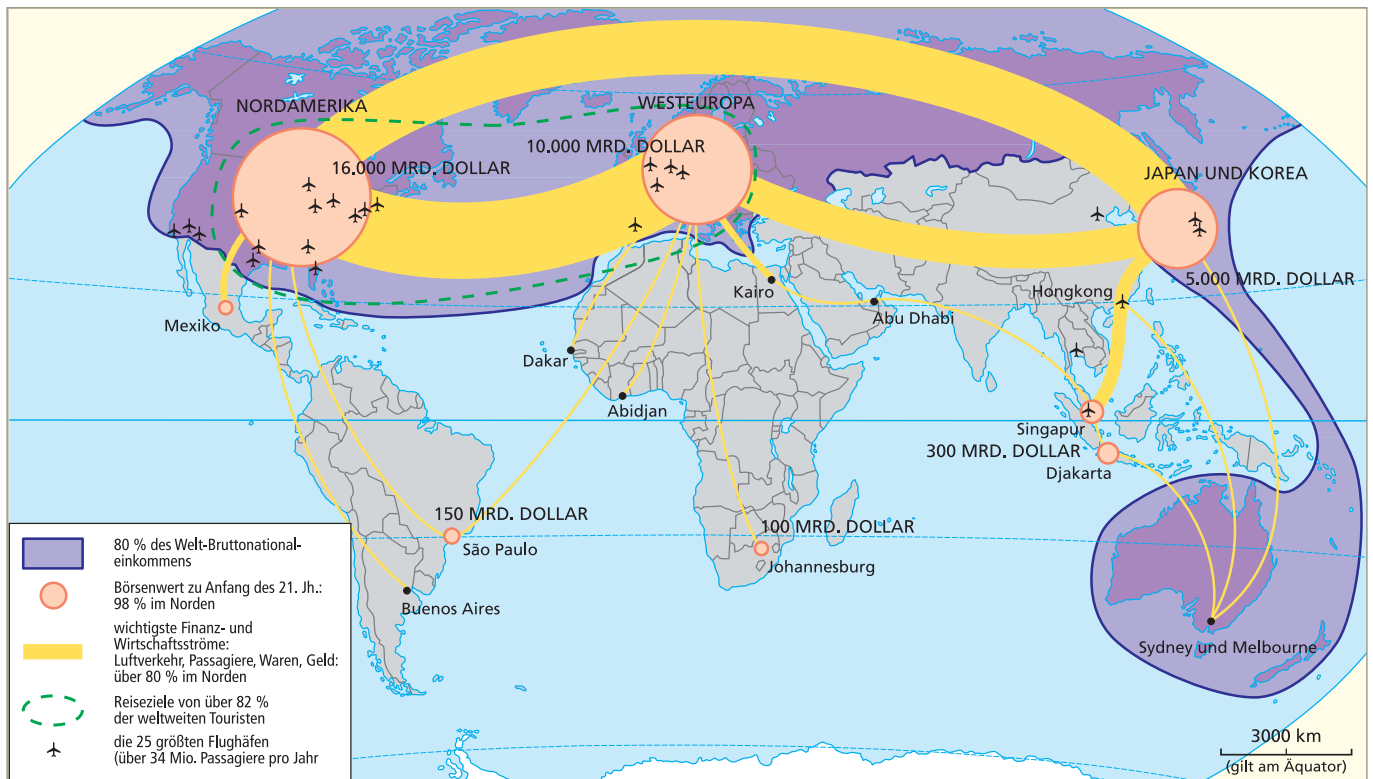
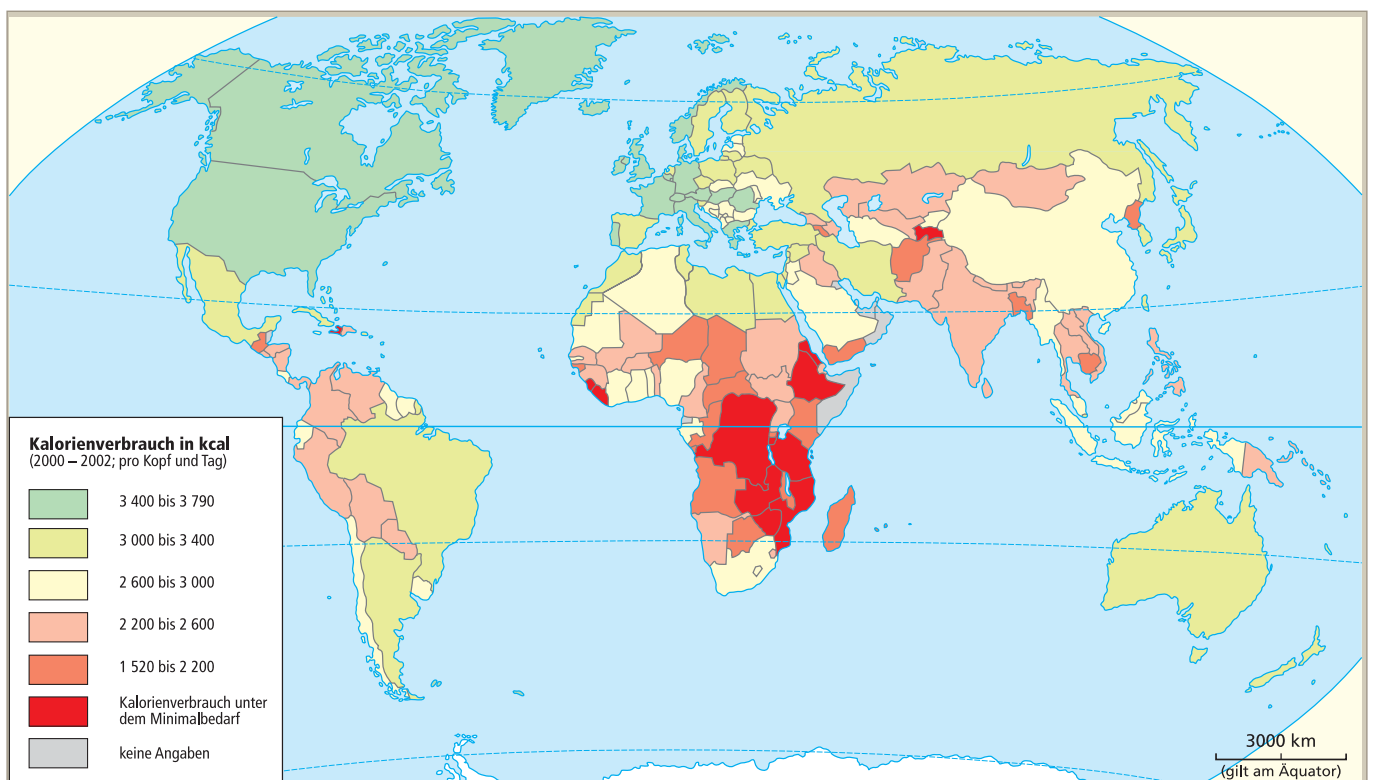


Karten von S. 189 in Originalgröße

M 1 Globales Nord-Süd-Gefälle

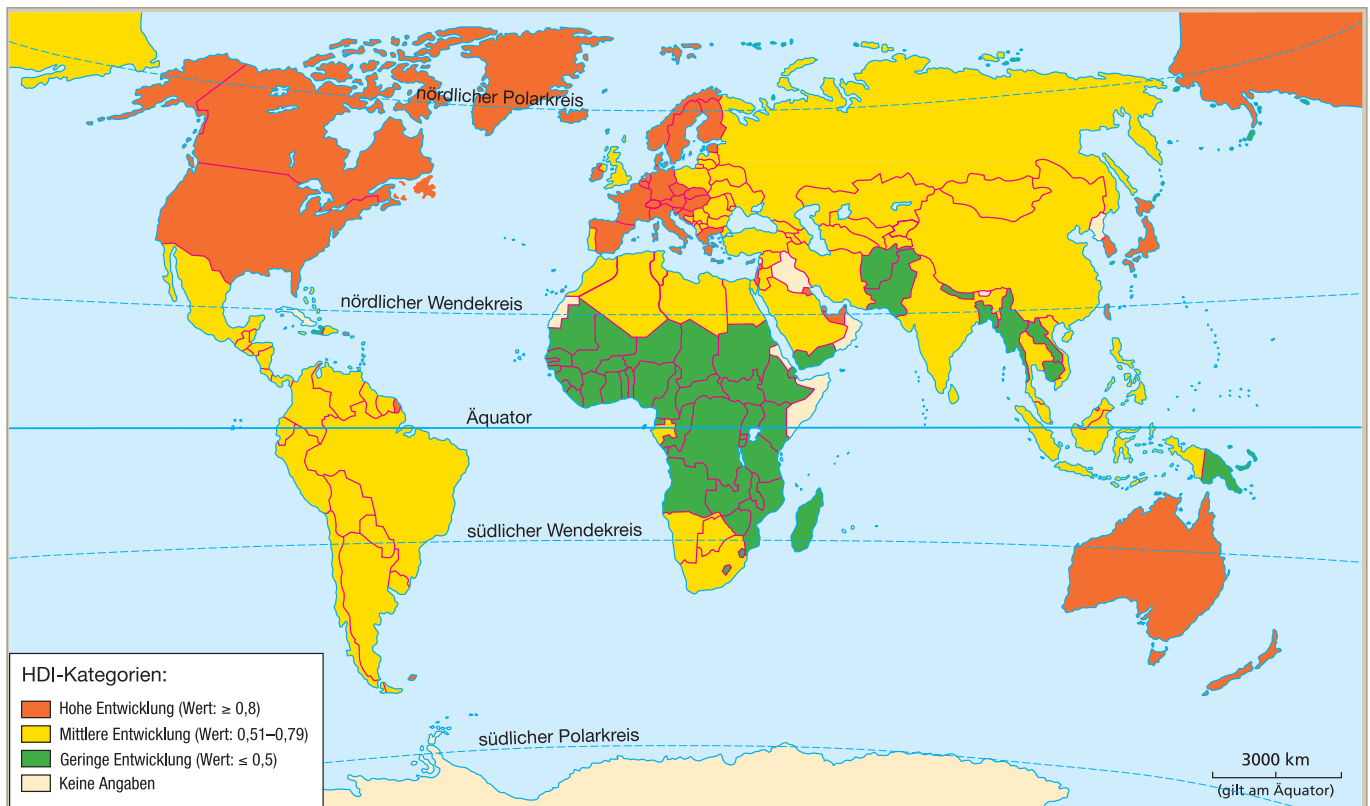


M 2 Ernährungsnotstände in den Entwicklungsländern

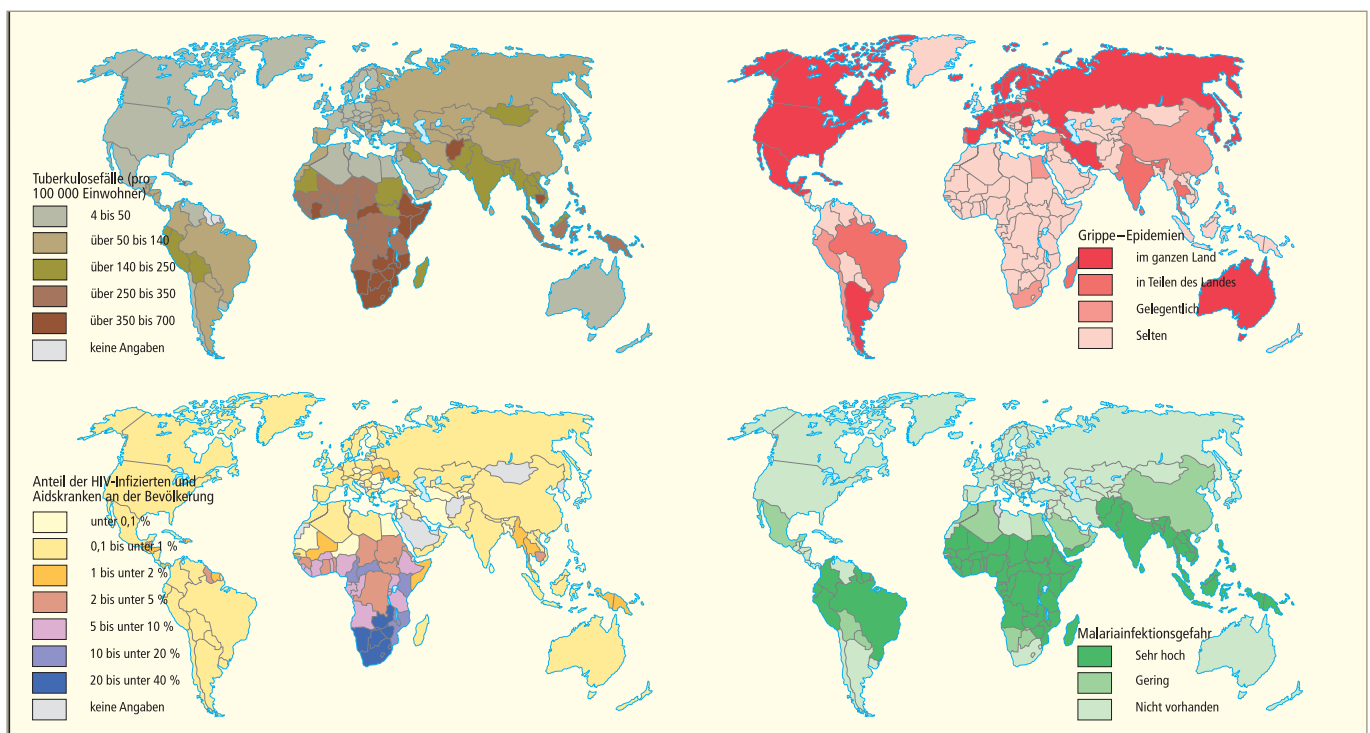


Karten von S. 189 in Originalgröße

M 3 Gliederung nach dem HDI-Index

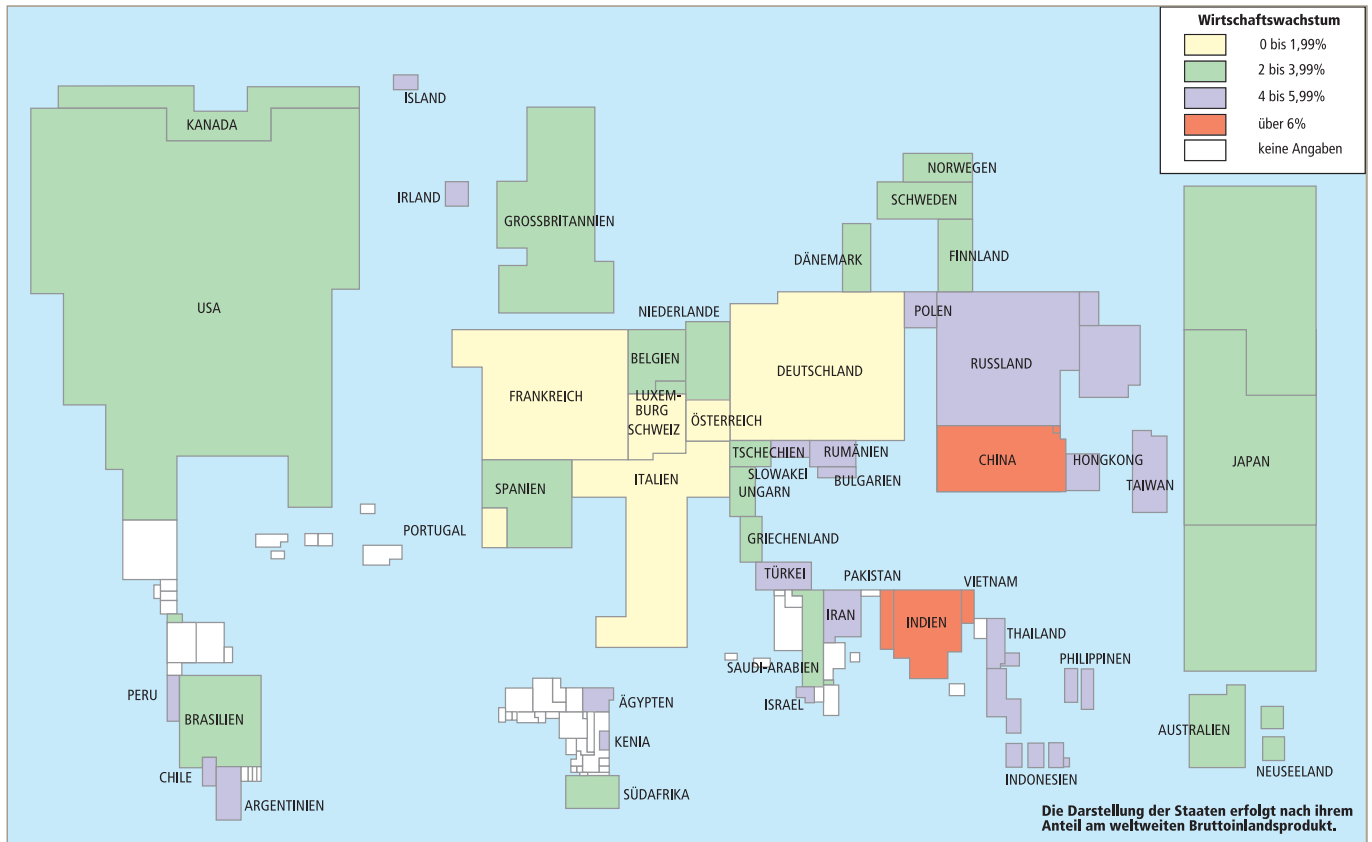


M 4 Epidemien weltweit

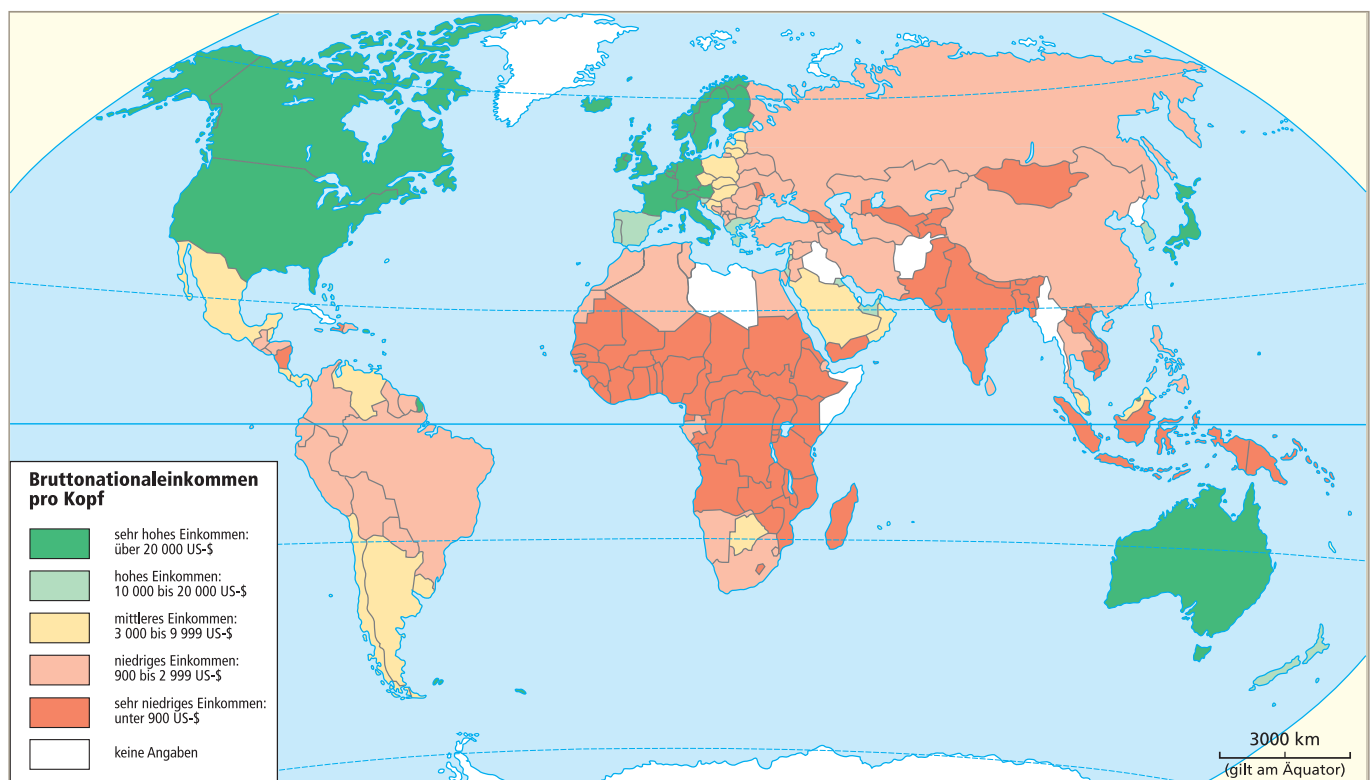


Karten von S. 189 in Originalgröße

M 5 Anteil der Staaten am weltweiten BIP



M 6 Bruttonationaleinkommen/Kopf



Karten von S. 189 in Originalgröße

M 7 Globale Datenautobahn

